


DEPONIOMRÅDE VED MØKKALASSET


TEGNFORKLARING


Bruk og vern av sjo og vassdrag med tilhørende strandsone

(PBL § 12-5)

 Deponiområde i sjo (6900) Vertikalnivå 4

 RpGrense

 RpFormålGrense



REGULERINGSPLAN FOR
DEPONIOMRÅDE VED MØKKALASSET

FREDRIKSTAD KOMMUNE


SAKSBEHANDLING	DATO	SIGN

REVISJONER	DATO	SIGN

PLAN ID	523797/FR
OPPDAGSNR.	523797
OPPDAGSLEDER ASPLAN VIAK	J P Laugen
DIGITAL FREMSTILLING	M T Grigson
KONTROLLERT AV	

DATO 25.04.2013
 MÅLESTOKK 1:5000/A2
 Geodetisk grunnlag: Euref89
 Høydegrunnlag: NN54
 Sjøkart: Null
 Kartprojeksjon: UTM sone 32

OPPDAGSGIVER
Kystverket sørøst



KYSTVERKET

UTARBEIDET AV



asplan viak
910 209 205

KYSTVEIEN 14
 TELEFON 417 99 417
 E-POST: arendal@asplanviak.no
 postboks 701 Sjøa, 4808 Arendal

