


DEPONIOMRÅDE VED MØKKALASSET

TEGNFORKLARING


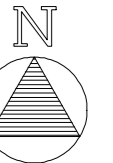
Bruk og vern av sjo og vassdrag med tilhørende strandsone

(PBL § 12-5)

 Deponiområde i sjo (6900) Vertikalnivå 4

 RpGrense

 RpFormålGrense



REGULERINGSPLAN FOR
DEPONIOMRÅDE VED MØKKALASSET

HVALER KOMMUNE

SAKSBEHANDLING	DATO	SIGN

REVISJONER	DATO	SIGN

PLAN ID	127
OPPDRAKSNR.	523797
OPPDRAGSLEDER ASPLAN VIAK	J P Laugen
DIGITAL FREMSTILLING	M T Grigson
KONTROLLERT AV	

DATO 25.04.2013
 MÅLESTOKK 1:5000/A2
 Geodetisk grunnlag: Euref89
 Høydegrunnlag: NN54
 Sjøkart: Null
 Kartprojeksjon: UTM sone 32

OPPDRAKSGIVER

Kystverket sørøst



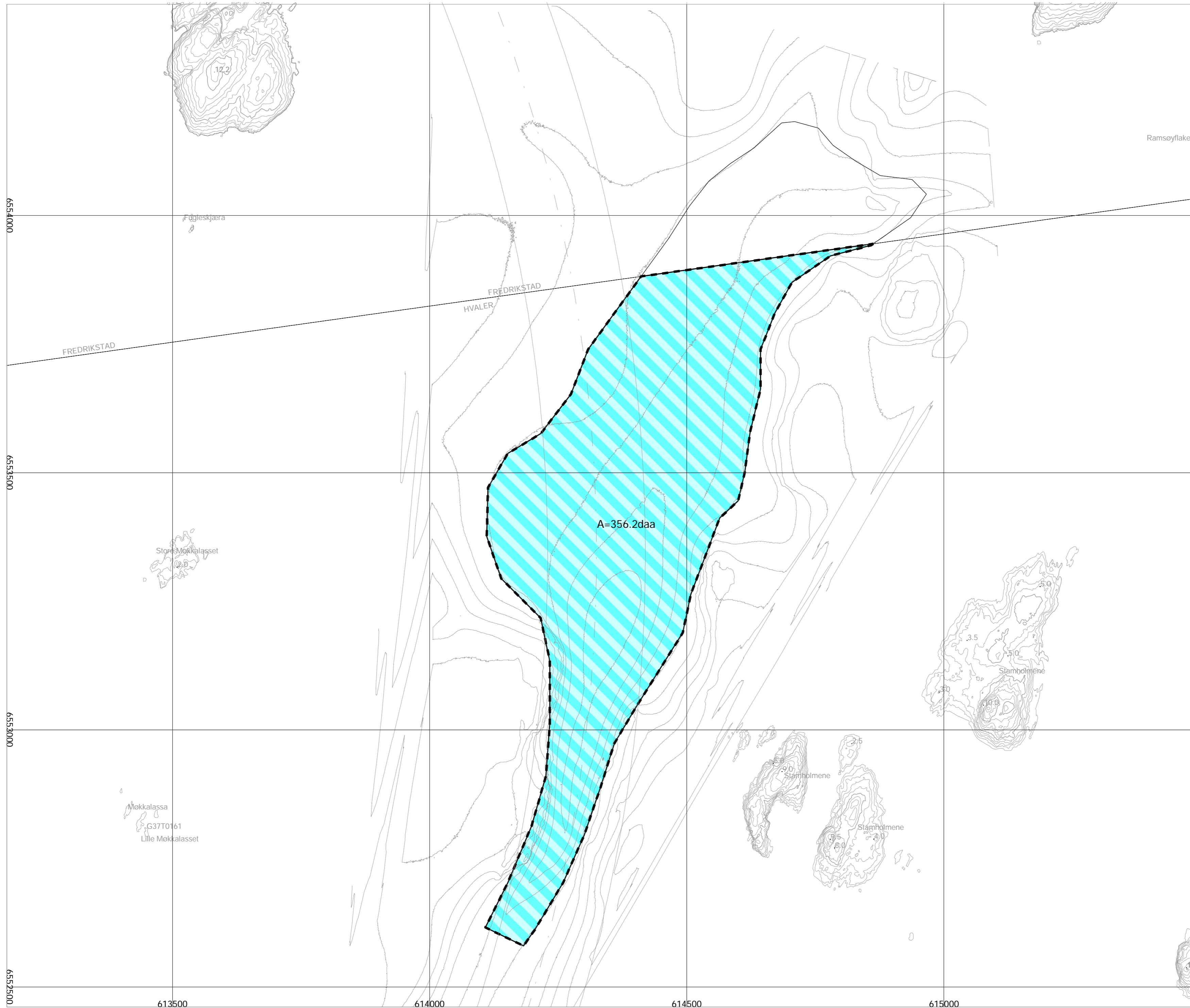
KYSTVERKET

UTARBEIDET AV



910 209 205

KYSTVEIEN 14
 TELEFON: 417 99 417
 E-POST: arendal@asplanviak.no
 postboks 701 Stoa, 4808 Arendal



6554000

6553500

6553000

6552500

613500

614000

614500

615000