


DEPONIOMRÅDET VED SVALESKJÆR

TEGNFORKLARING


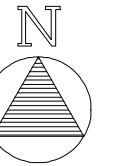
Bruk og vern av sjo og vassdrag med tilhørende strandsone

(PBL § 12-5)

 Deponiområde i sjo (6900) Vertikalnivå 4

 RpGrense

 RpFormålGrense



REGULERINGSPLAN FOR  
DEPONIOMRÅDE VED SVALESKJÆR

FREDRIKSTAD KOMMUNE

SAKSBEHANDLING	DATO	SIGN

REVISJONER	DATO	SIGN

PLAN ID	01061064
OPPDRAKSNR.	523797
OPPDRAKSGLEDER ASPLAN VIAK	J P Laugen
DIGITAL FREMSTILLING	M T Grigson
KONTROLLERT AV	

DATO	29.04.2013
MÅLESTOKK	1:5000/A2
Geodetisk grunnlag:	Euref89
Høydegrunnlag:	NN54
Sjøkart:	Null
Kartprosjeksjon:	UTM sone 32

OPPDRAKSGIVER

**Kystverket sørøst**



KYSTVERKET

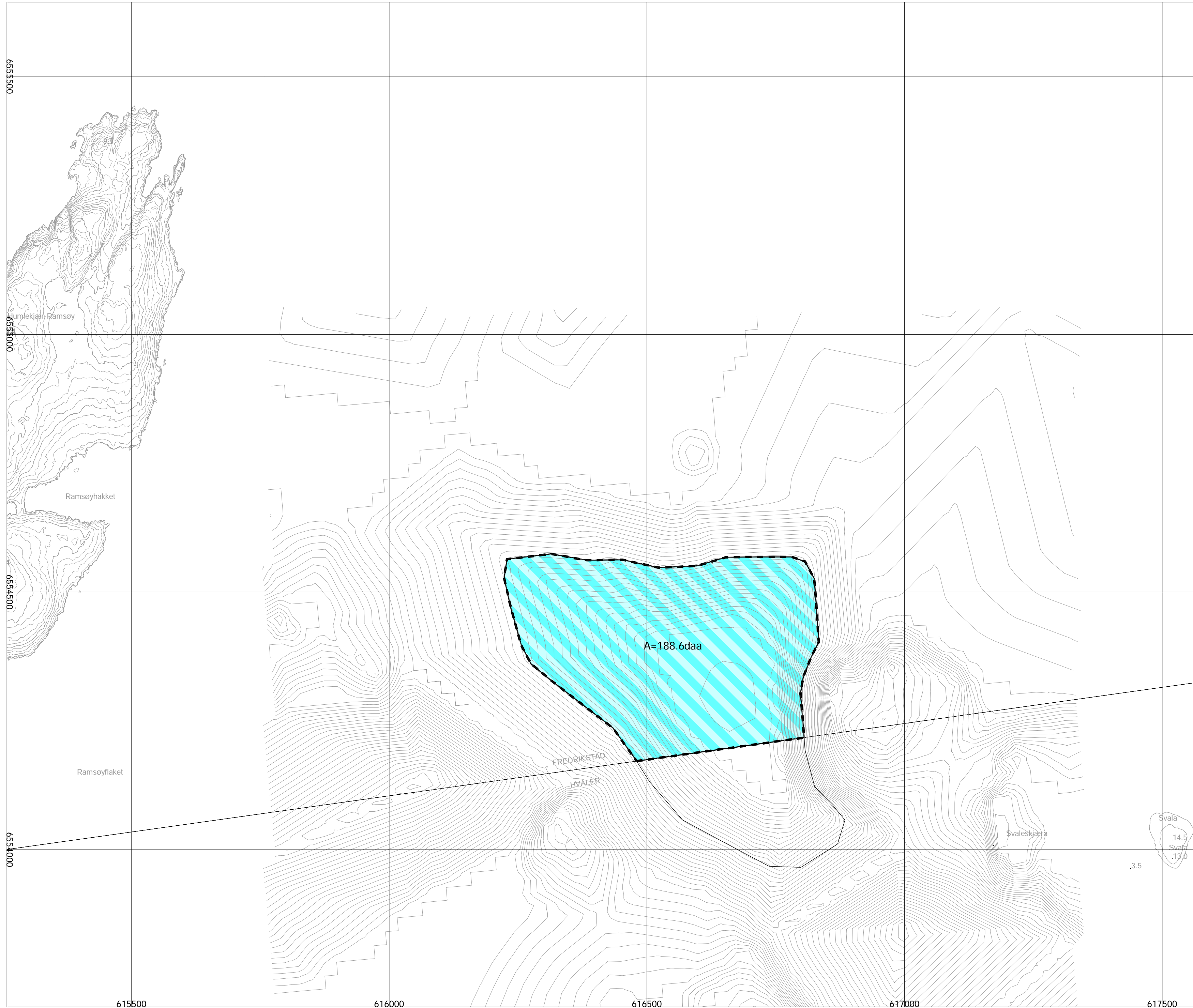
UTARBEIDET AV



asplan viak

KYSTVEIEN 14  
TELEFON 417 99 417  
E-POST: arendal@asplanviak.no  
postboks 701 Sloa, 4808 Arendal

910 209 205



6555500

6555500

6555500

6555500

615500

616000

616500

617000

617500