





**REGULERINGSPLAN FOR FARLED/SNUPLASS
FUGLEVIKBUKTA
Fredrikstad kommune**

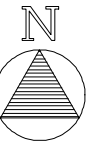

Bruk og vern av sjø og vassdrag med tilhørende strandsone

(PBL. 2008 § 12-5)

-  Farled (6200) Vertikalnivå 2
-  Utdypingsområde (6900) Vertikalnivå 4

Linjesymbol

-  RpGrense
-  RpFormålGrense



SAKSBEHANDLING	DATO	SIGN
REVISJONER	DATO	SIGN
PLAN ID OPPDRAGSNR. OPPDRAGSLEDER ASPLAN VIAK DIGITAL FREMSTILLING KONTROLLERT AV	01061063 523797 J P Laugen M T Grigson	

DATO 06.06.2013
 EKVIDISTANSE
 MÅLESTOKK 1:5000/A3
 Geodetisk grunnlag: Euref89
 Høydegrunnlag: NN54
 Kartprosjeksjon: UTM sone 32

OPPDRAUGSGIVER

Kystverket sørøst



KYSTVERKET

UTARBEIDET AV



910 209 205

KYSTVEIEN 14
 TELEFON 417 99 417
 E-POST: arendal@asplanviak.no
 postboks 701 Stoa, 4808 Arendal