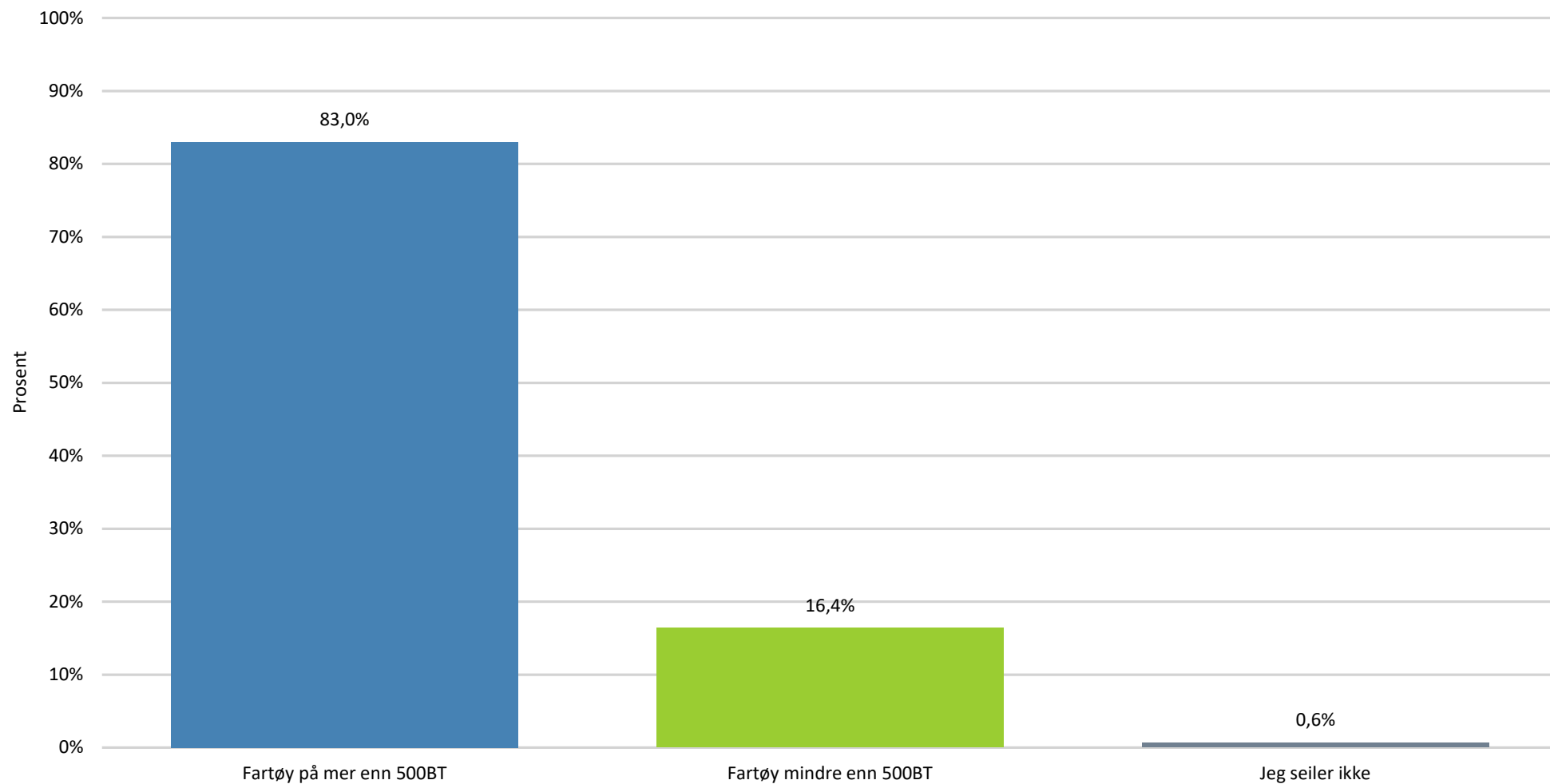
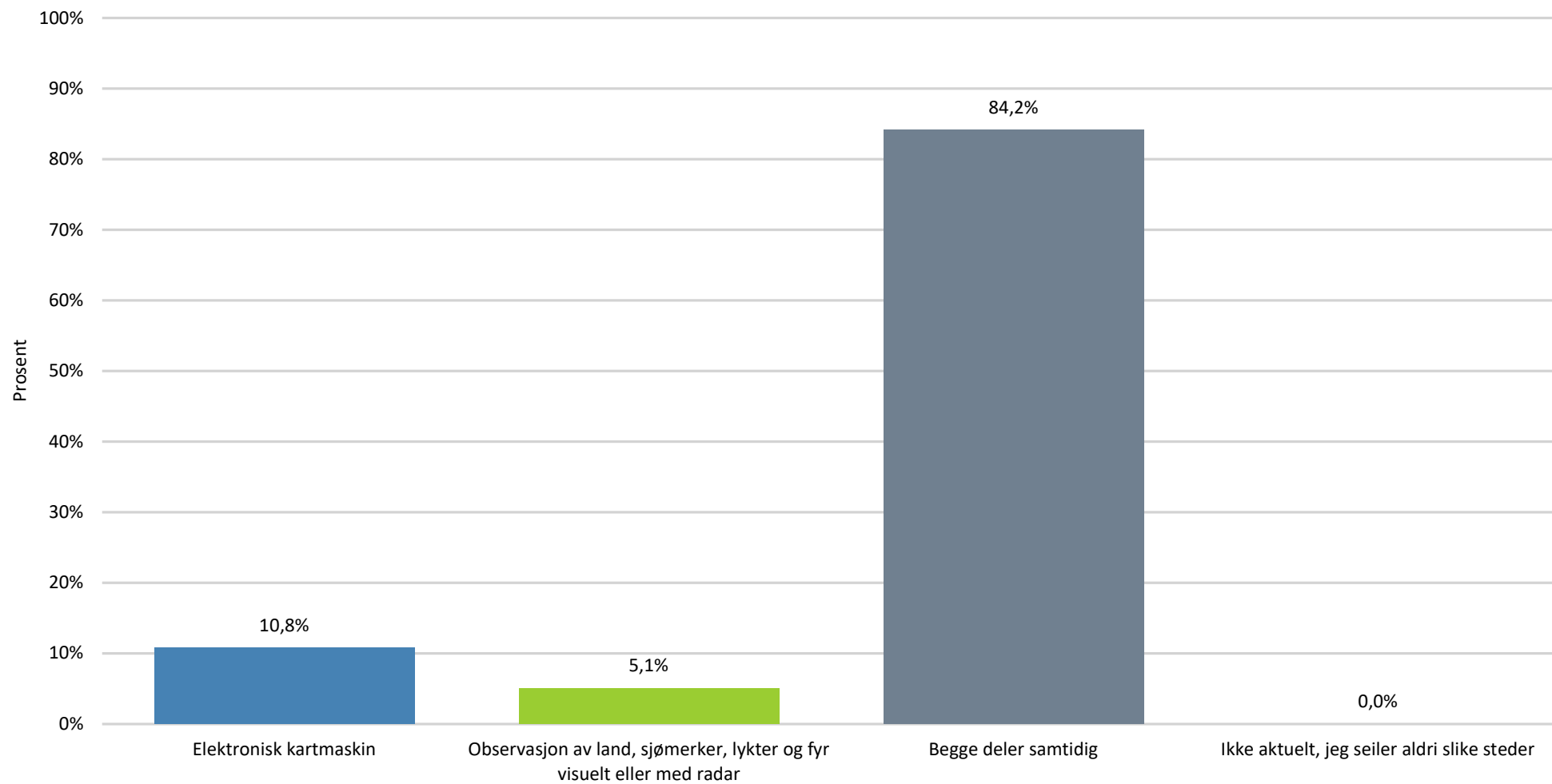


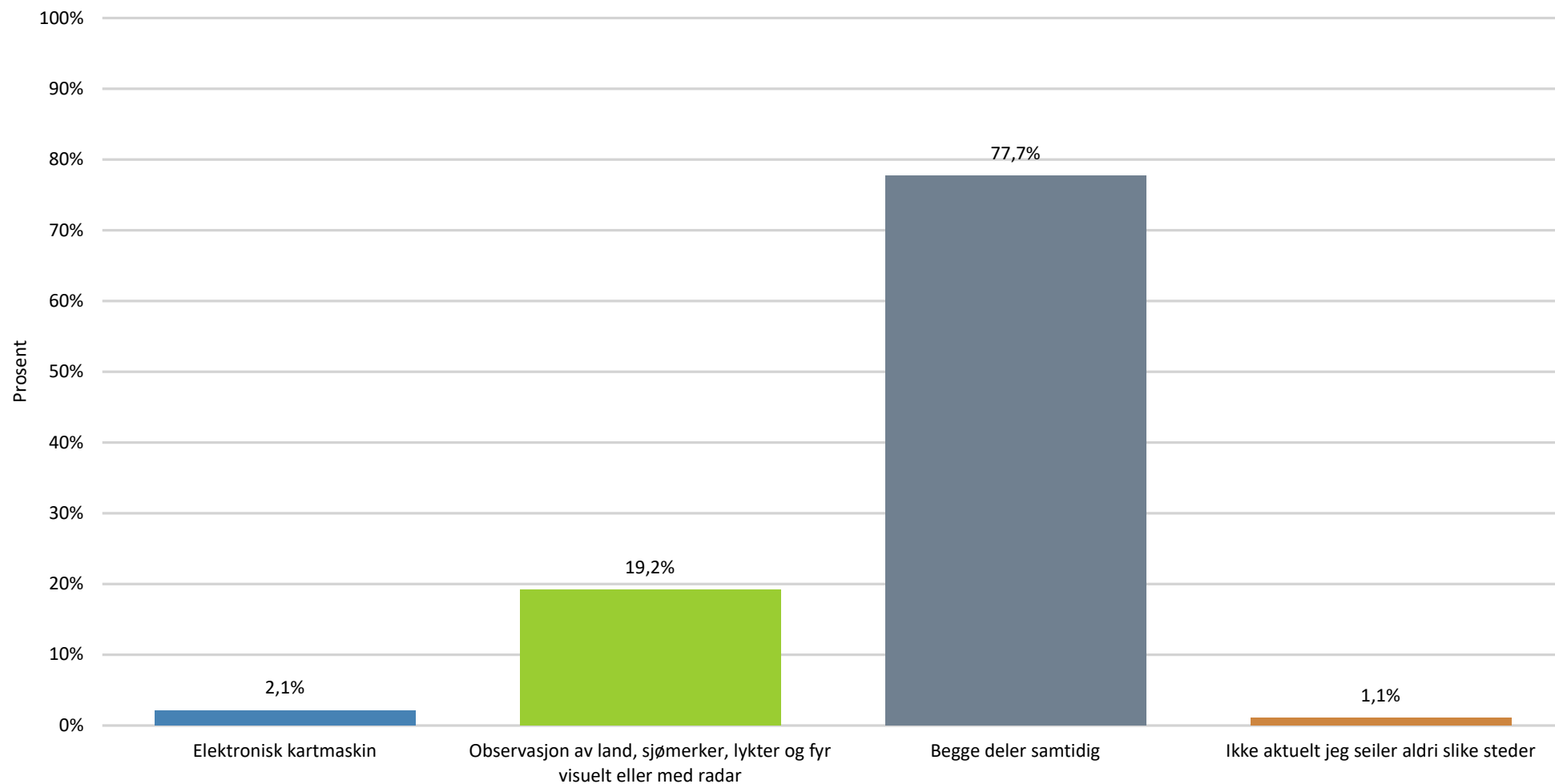
## 1. Hvor store er fartøyene som du har din viktigste erfaring fra?



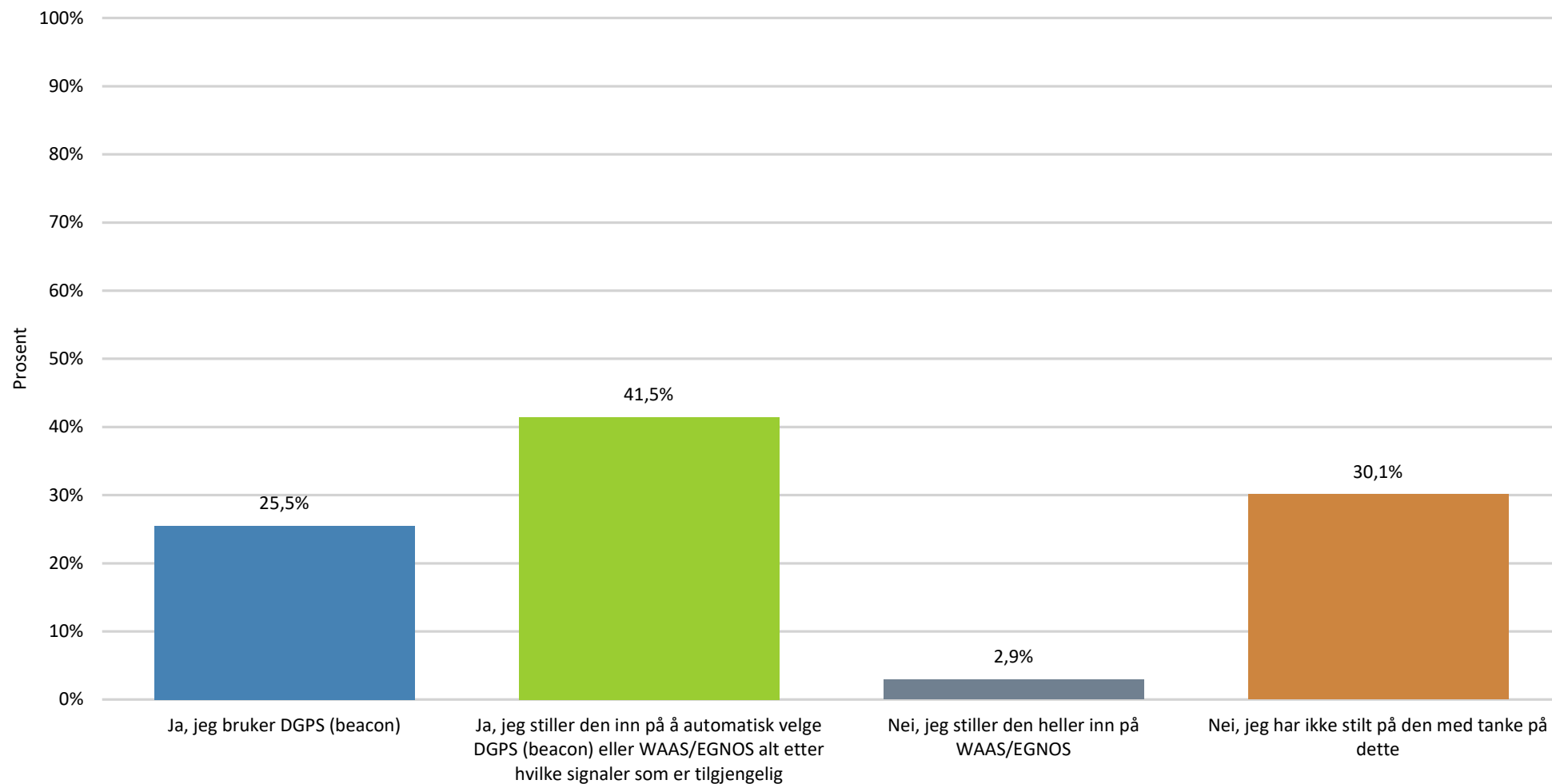
## 2. Hvilke navigasjonsmidler bruker du primært under fart på norskekysten ved landfall og i farvannet innenfor grunnlinja, i kystledene og i fjordene?



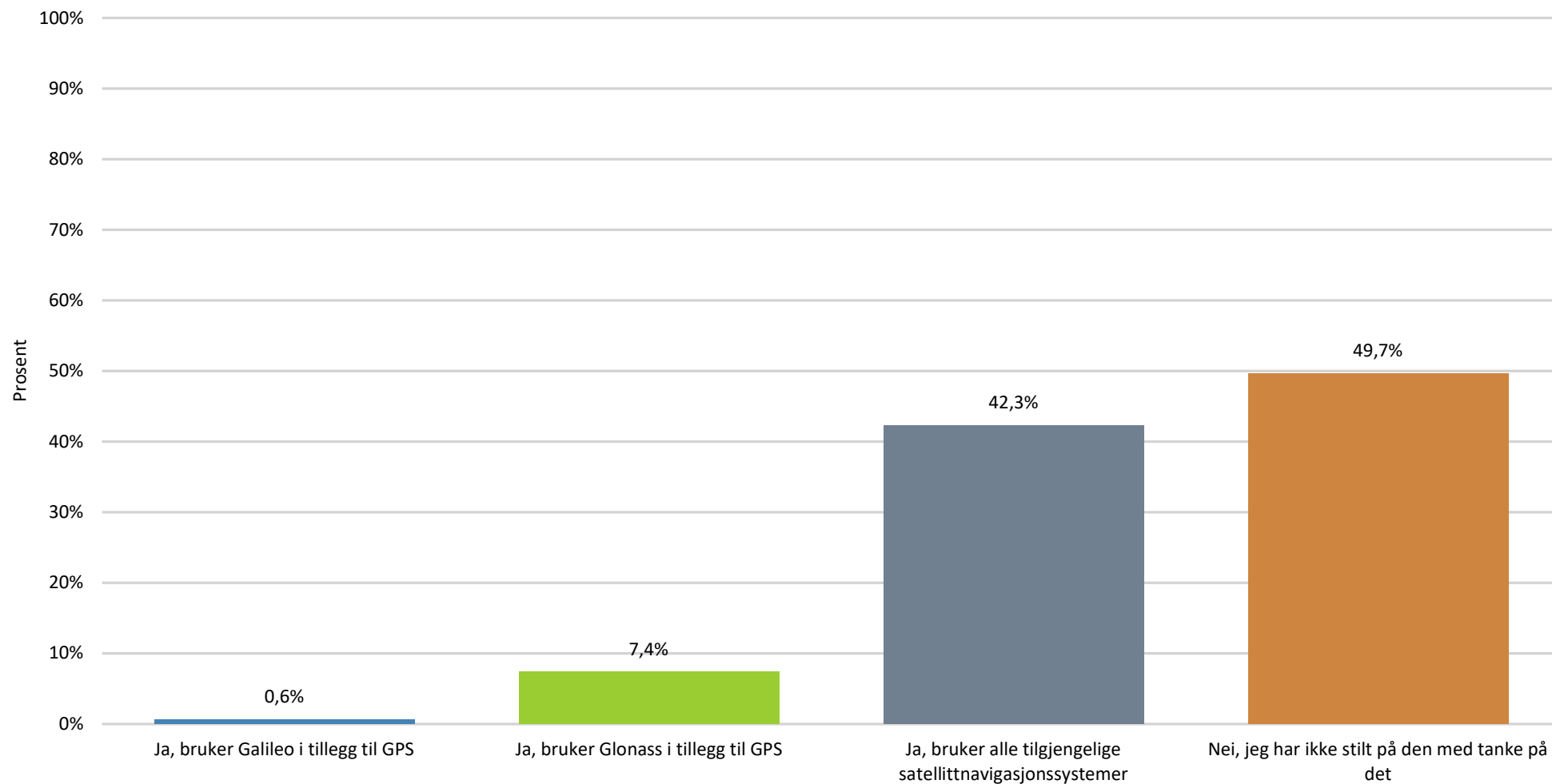
### 3. Hvilke navigasjonsmidler bruker du primært under fart i spesielt trange punkter i leden (for eksempel Drøbaksundet, Vatelestraumen eller Tjeldsundet?)



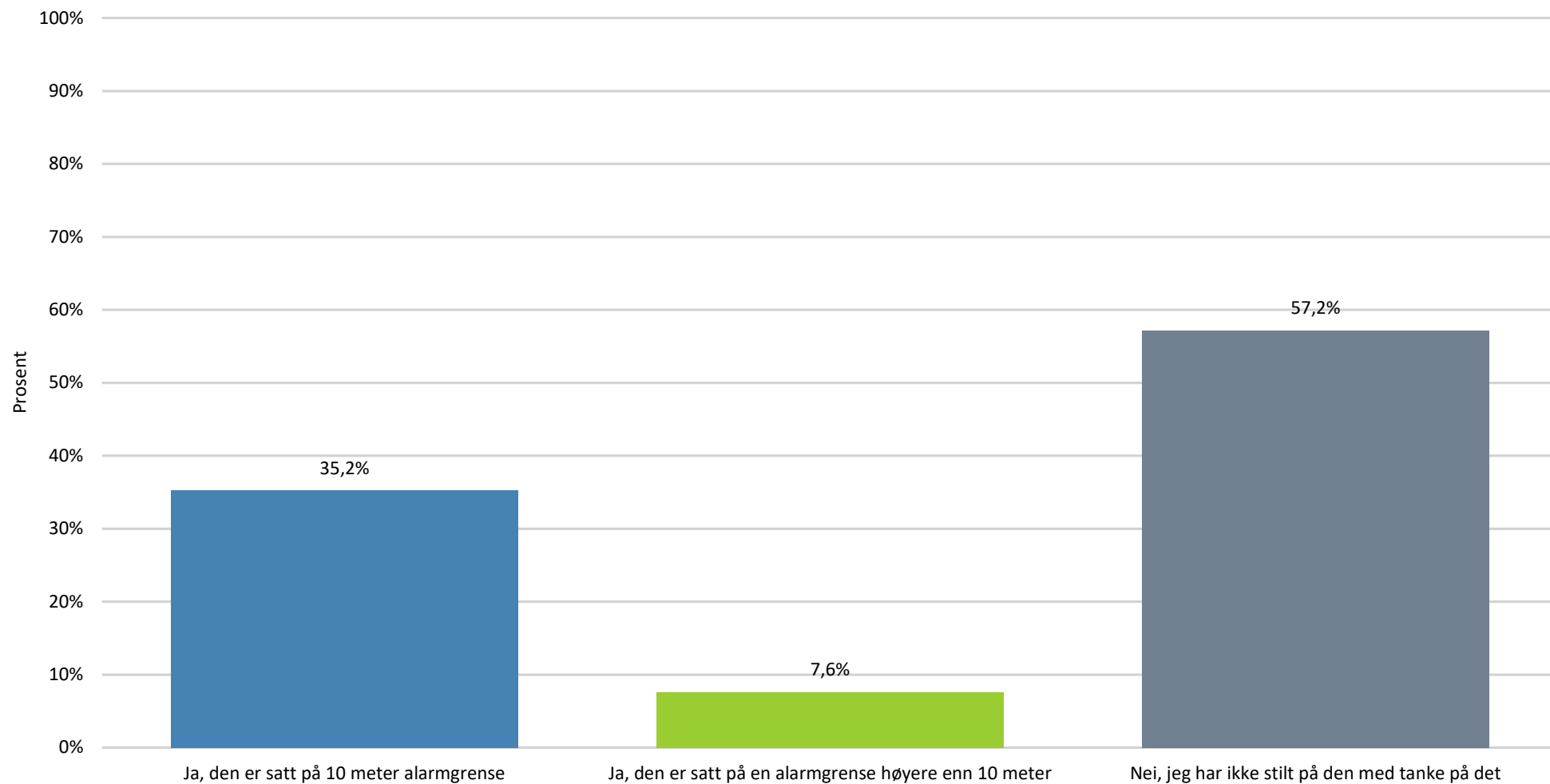
## 4. Har du stilt inn din GPS-mottaker til å også bruke DGPS (beacon)?



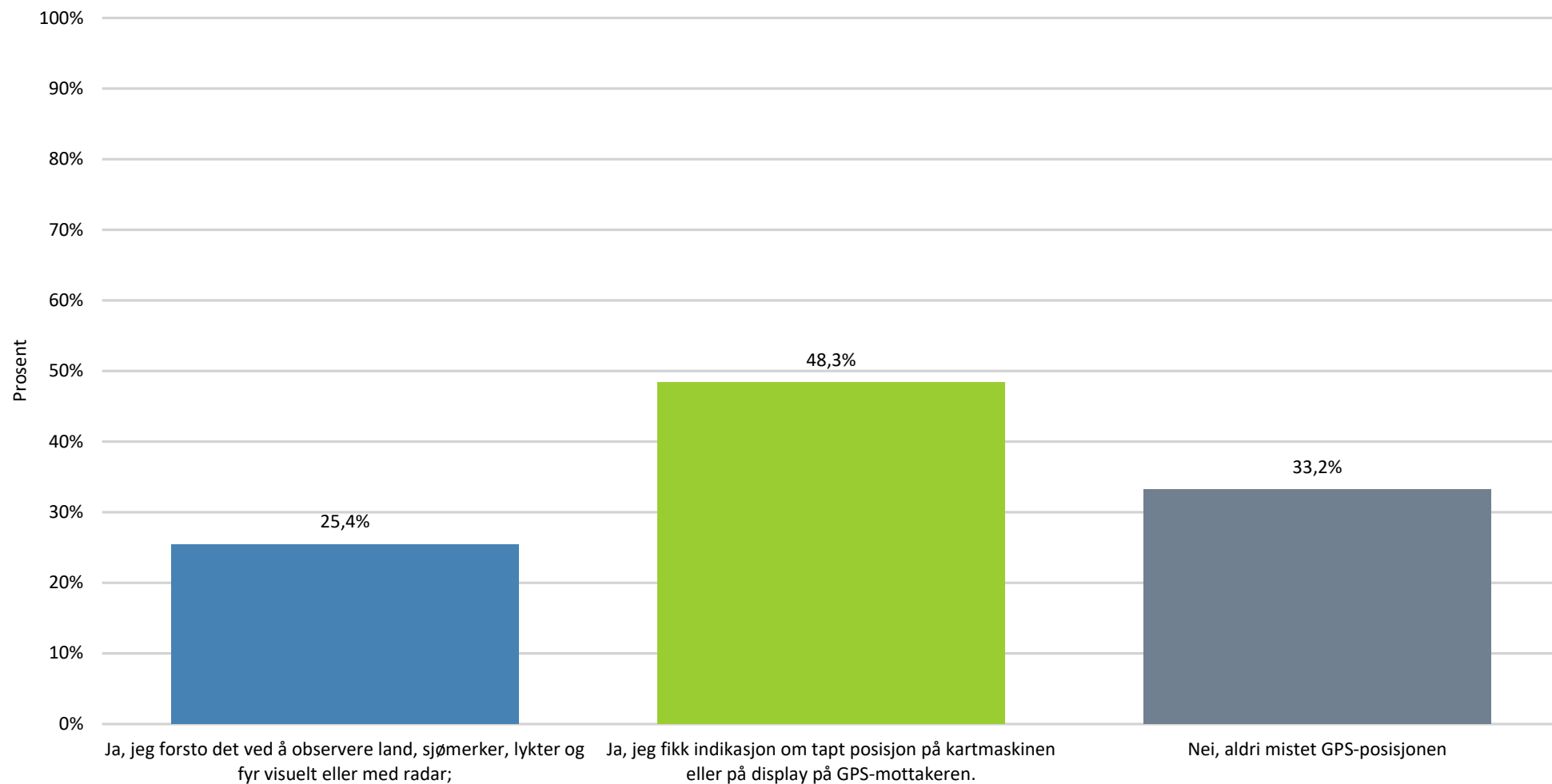
## 5. Har du stilt inn din GPS-mottaker til å bruke også andre satellittnavigasjonssystemer samtidig slik som Glonass eller Galileo i tillegg til GPS?



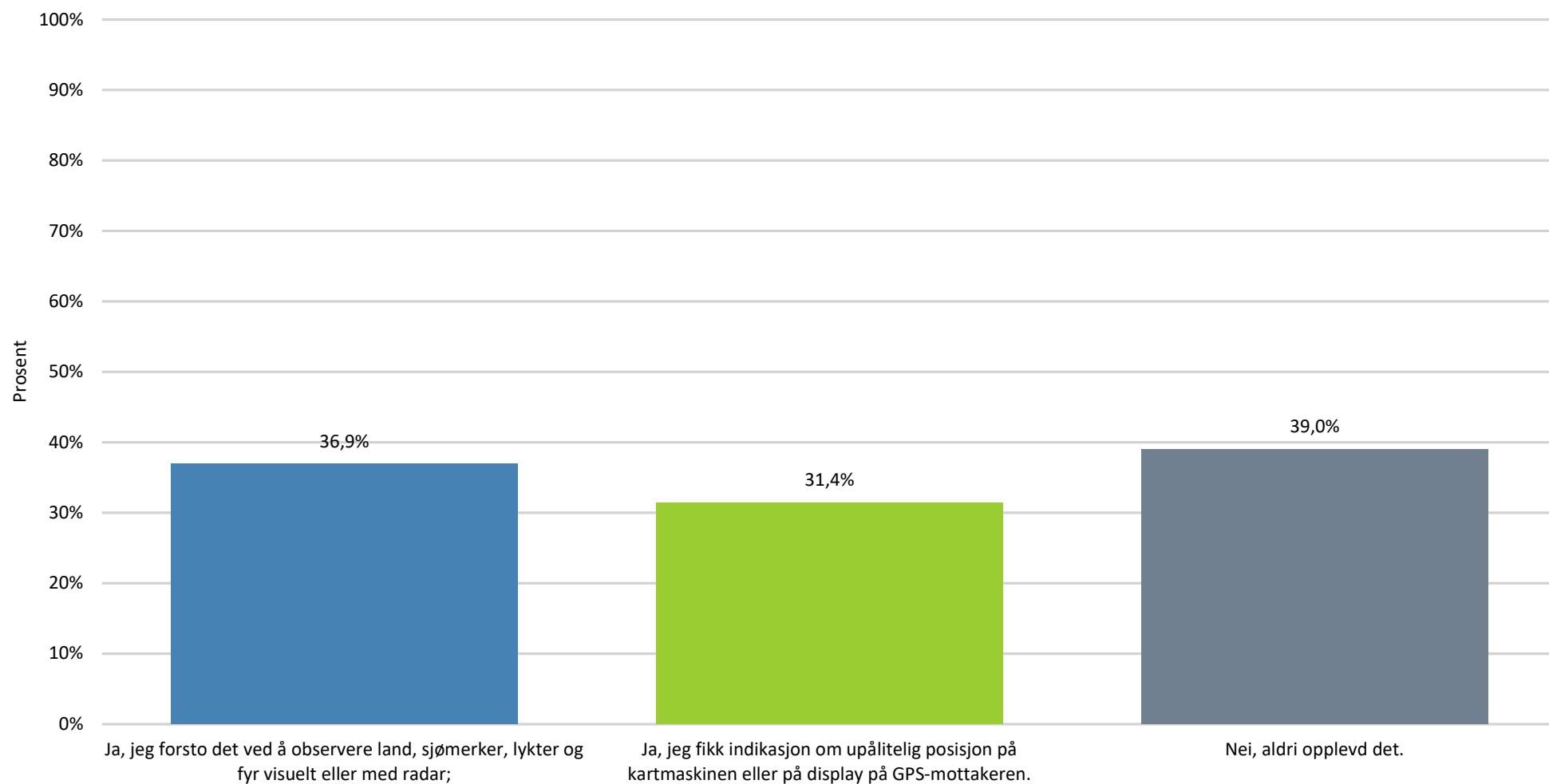
## 6. Har du stilt inn din GPS-mottaker til å bruke RAIM (Receiver Autonomous Integrity Monitoring) (dette er en funksjon i GPS-mottakeren som kontrollerer om GPS-posisjonen er troverdig)?



## 7. Har du opplevd under seilas at GPS-posisjonen har forsvunnet? Velg ett eller flere alternativ.



## 8. Har du opplevd under seilas at GPS-posisjonen har blitt feil, men uten at den forsvant? Velg ett eller flere alternativer.





## 9. Vurderer du DGPS (beacon) som et viktig navigasjonshjelpemiddel? Velg ett eller flere alternativer

