





Detaljregulering for snuplass og farled i Fuglevikbukta Fredrikstad kommune

Bruk og vern av sjø og vassdrag med tilhørende strandsone

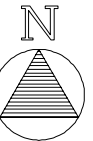
(PBL. 2008 § 12-5)

-  Farled (6200) Vertikalnivå 2
-  Utdypingsområde (6900) Vertikalnivå 4

Linjesymbol

-  RpGrense
-  RpFormålGrense

0 50m 100m 150m 200m



 Naturreservat illustrert

SAKSBEHANDLING

Kunngjøring om oppstart av planarbeid.

1. gangs behandling i Kystverket.

Utlagt til offentlig ettersyn:

Nytt offentlig ettersyn:

Begrenset høring:

2. gangs behand. i planutvalget: PS 50/14

Vedtatt i bystyret: PS 73/14

DATO

10.05.12

24.06-27.08.13

23.01-19.03.14

06.05-11.06.14

27.08.14

11.09.14

SIGN

JPL

GSO

GSO

KPR

KPR

REVISJONER

A REVIDERT

B Rev. ihht møte med komm. 16/10-13

C Rev. ihht møte med komm. 9/1-14

D Rev. etter nytt offentlig ettersyn.

E Rev. etter begrenset høring.

DATO

04.10.13

06.11.13

13.01.14

24.04.14

11.06.14

SIGN

MTG

MTG

MTG

MTG

MTG

PLAN ID

01061063

OPPDRAGSNR.

523797

OPPDRAGSLEDER ASPLAN VIAK

J P Laugen

DIGITAL FREMSTILLING

M T Grigson

KONTROLLERT AV

KPR

DATO 06.06.2013

EKVIDISTANSE

MÅLESTOKK 1:5000/A3

Geodetisk grunnlag: Euref89

Høydegrunnlag: NN54

Kartprosjeksjon: UTM sone 32

OPPDRAGSGIVER

Kystverket sørøst



KYSTVERKET

UTARBEIDET AV



KYSTVEIEN 14
TELEFON 417 99 417
E-POST: arendal@asplanviak.no
postboks 701 Stoa, 4808 Arendal

910 209 205