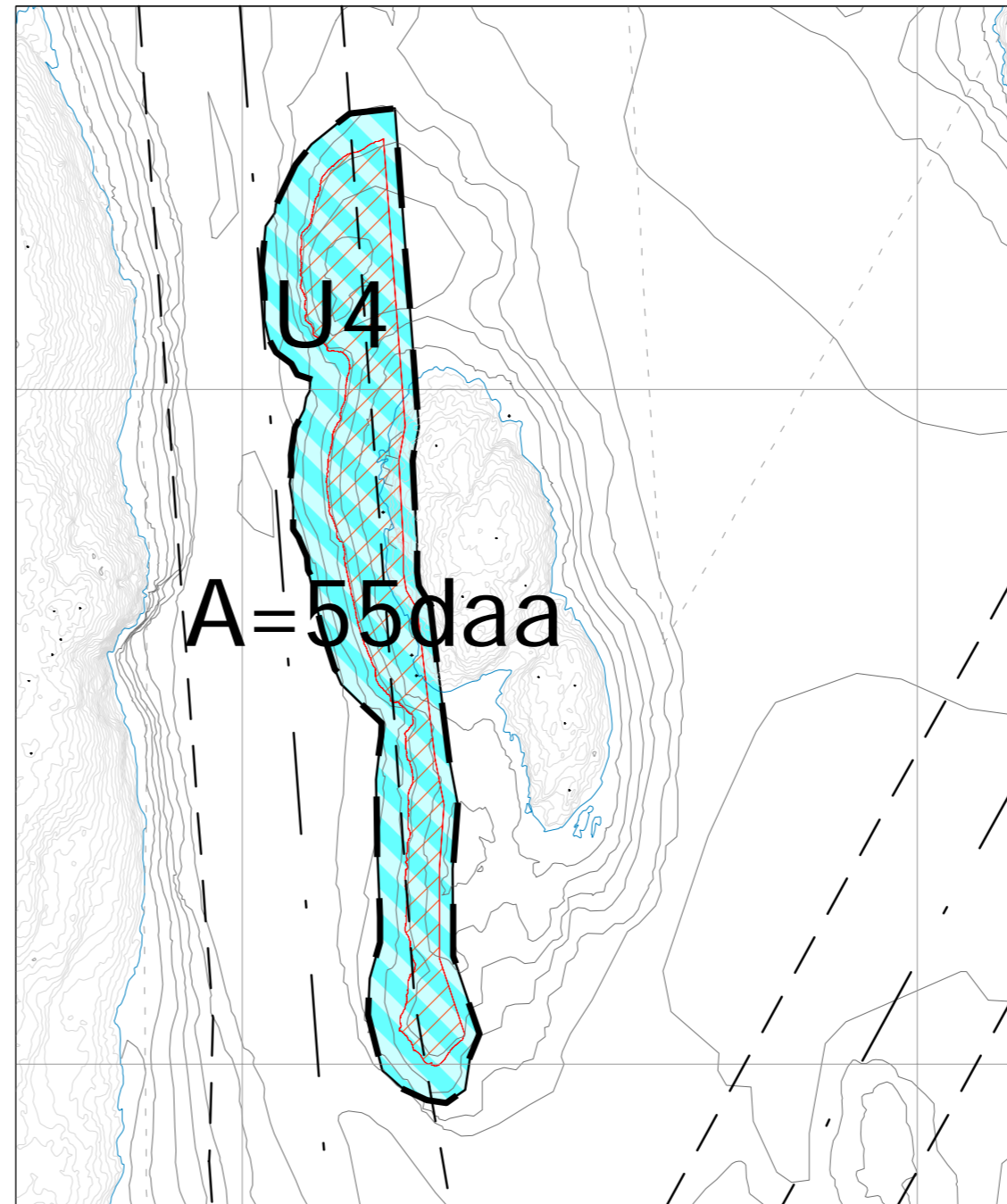


UTSNITT AV UTDYPPINGSOMRÅDE

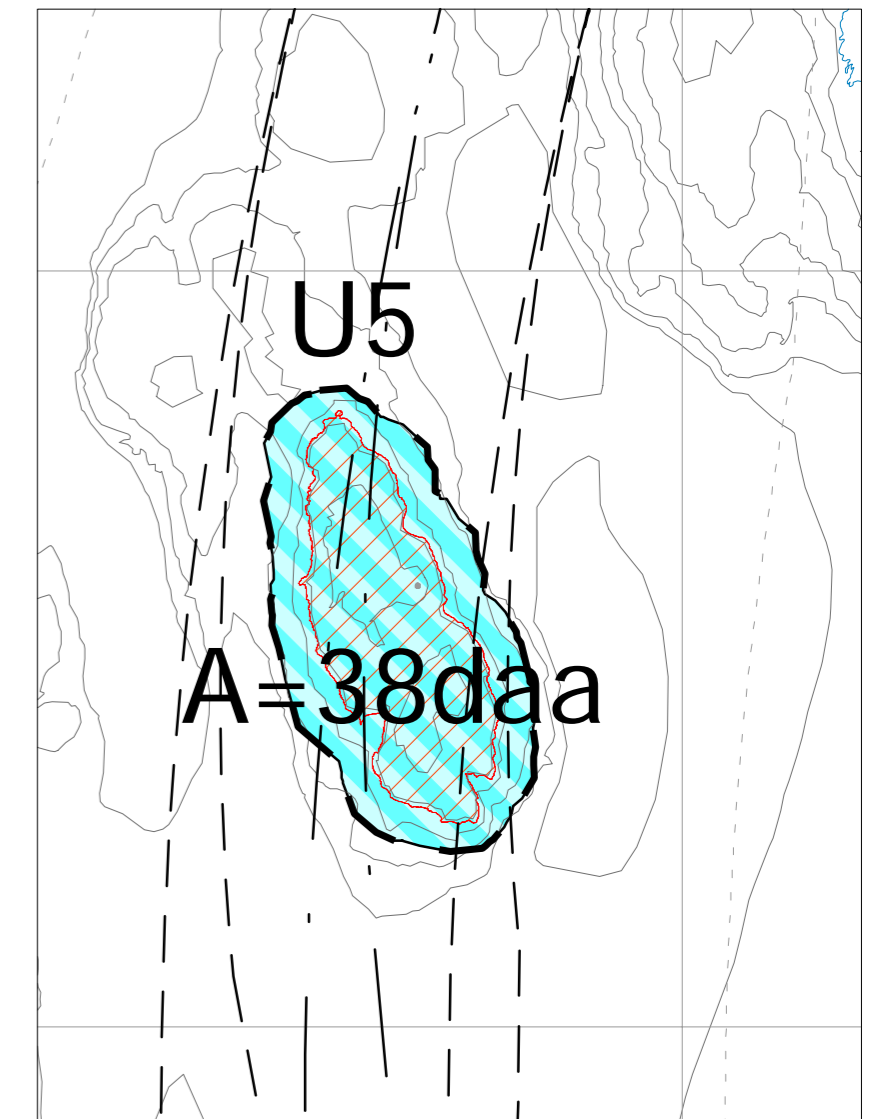
LØPERUNGEN

Vertikalnivå 4 M 1:5000



LUBBEGRUNNEN

Vertikalnivå 4 M 1:5000



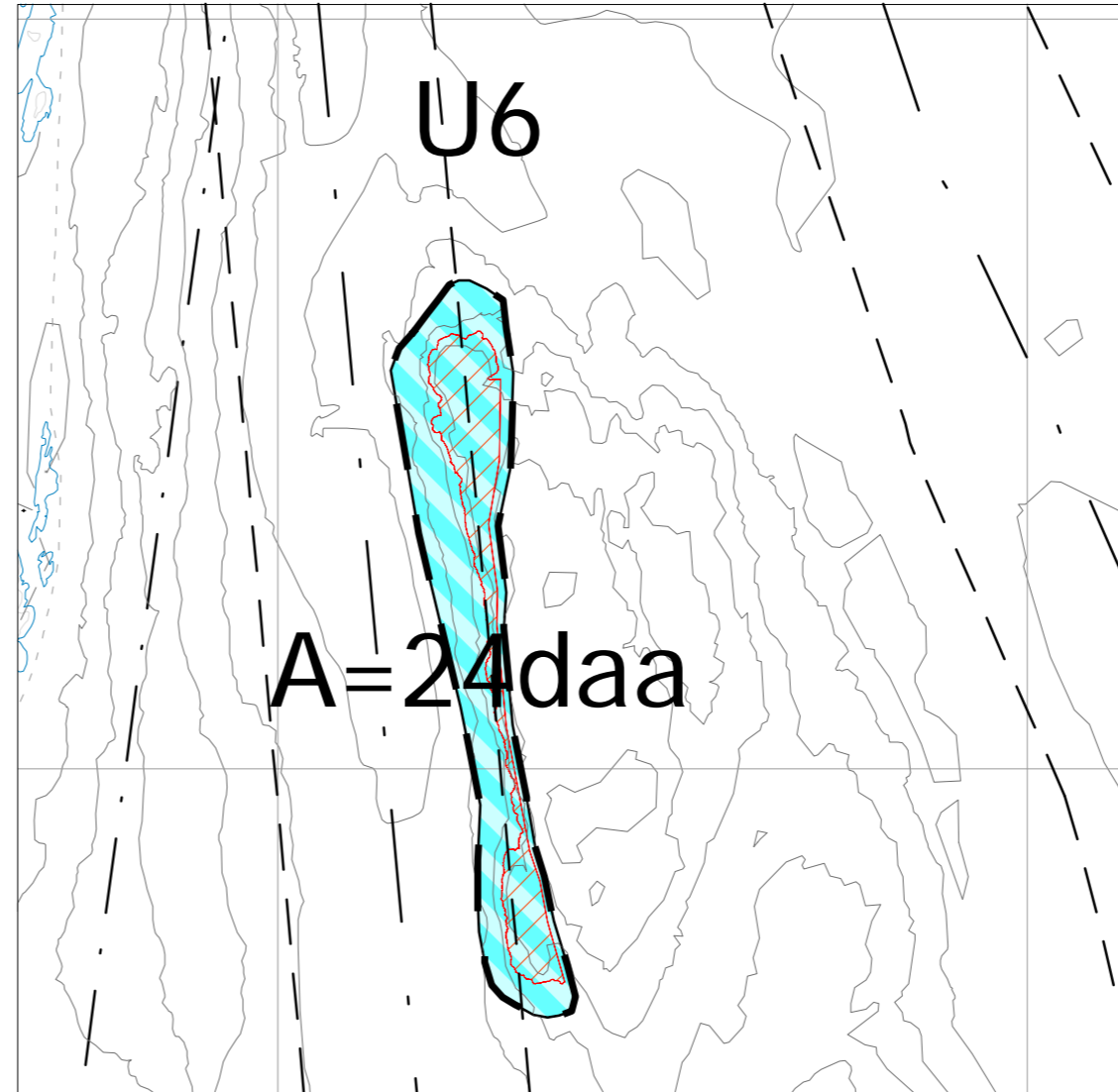
UTSNITT AV UTDYPPINGSOMRÅDER

INNENFOR GRENSEN TIL

YTRE HVALER NASJONALPARK

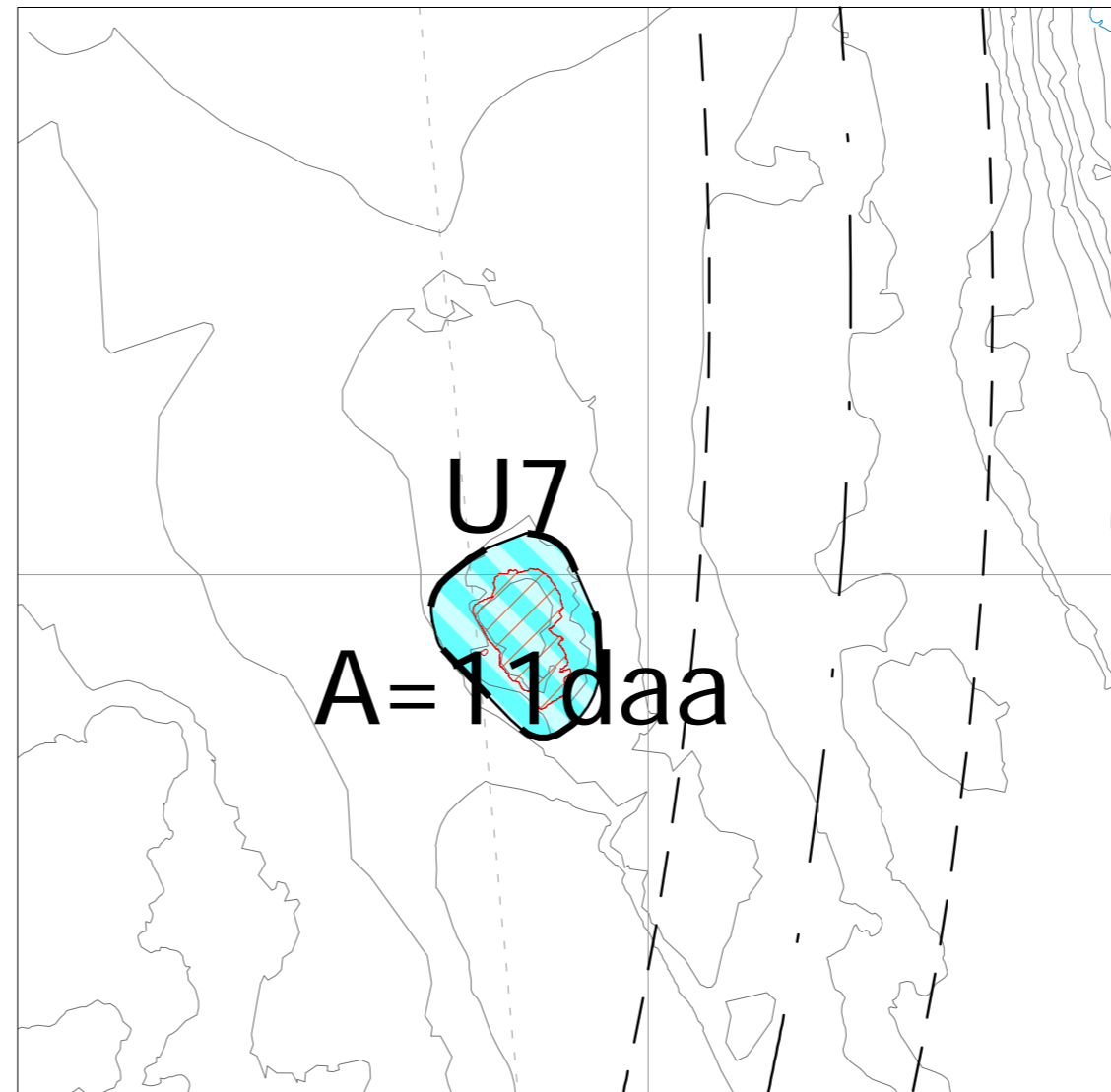
NORDRE KVERNSKJÆRGRUNNEN

Vertikalnivå 4 M 1:5000



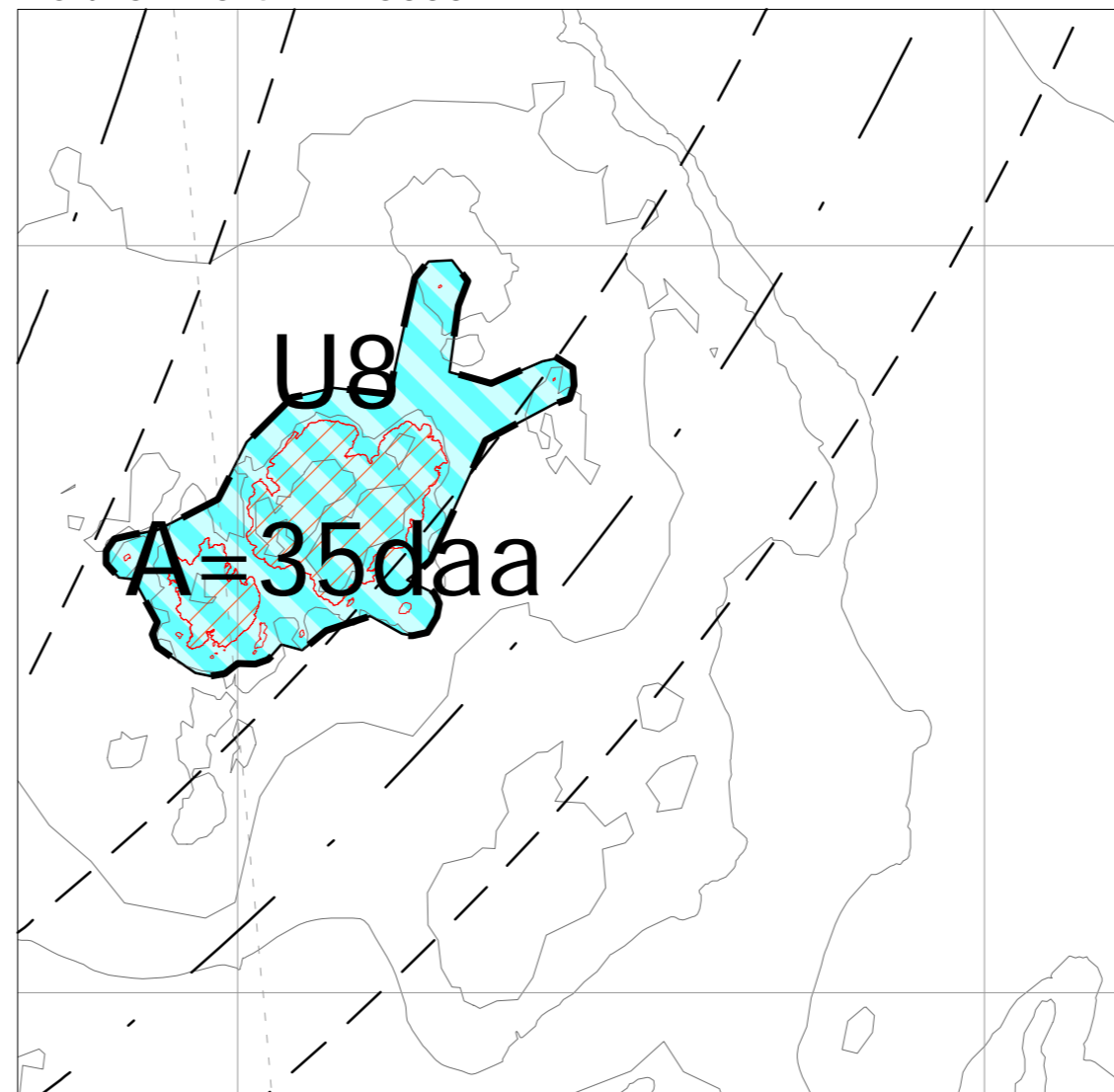
KJØRNERGRUNNEN

Vertikalnivå 4 M 1:5000



DUKEN

Vertikalnivå 4 M 1:5000



Detaljregulering for innseiling til Borg, ytre del – utdypingsområder Ytre Hvaler Nasjonalpark

HVALER KOMMUNE		KYSTVERKET	
SAKSBEHANDLING Kunngjøring om oppstart av planarbeid: 1. gangs behandling i Kystverket Offentlig ettersyn: Nytt offentlig ettersyn: 2. gangs behand. I UFS PS 66/14 Vedtatt i kommunestyret: PS 59/14		DATO 10.05.12 24.06.27.08.13 23.01.19.03.14 20.08.14 04.09.14	SIGN JPL GSO GSO KPR
REVISJONER A REVIDERT B Rev. iht møte med komm. 16/10-13 C Rev. iht møte med komm. 9/1-14 D Rev. planområder og utdypingsområder E Rev. etter nytt offentlig ettersyn.		DATO 04.10.2013 13.12.2013 13.01.2014 04.02.2014 24.04.2014	SIGN MTG MTG MTG MTG
PLAN ID OPPDRAGSNR. OPPDRAGSLEDER ASPLAN VIAK DIGITAL FREMSTILLING KONTROLLERT AV		0111 129 523797 J P Laugen M T Grigson KPR	
DATO MÅLSTOKK Geodetisk grunnlag: Høydegrunnlag: Sjøkart: Kartprojeksjon:		06.06.2013 1:17000/A1 Euref89 NN54 Null UTM sone 32	
OPPDRAGSGIVER Kystverket sørøst			
UTARBEIDET AV 910 209 205			
KYSTVERKEN 14 TELEFON 417 99 417 E-POST: arendal@asplanviak.no postboks 701 Ska, 4858 Arendal			

TEGNFORKLARING

- Utdypingsområder illustrert
- Deponiområder illustrert
- Illustrert farled
- Ytre Hvaler nasjonalpark
- Illustrasjon planområde Nivå 2

Bruk og vern av sjø og vassdrag med tilhørende strandsone (PBL § 12-5, nr.6)

- Farled (6200) F
- Utdypingsområde (6900) U
- RpGrense
- RpFormålGrense

