


Vertikalnivå 4

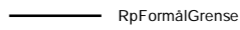
TEGNFORKLARING

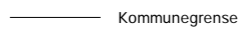
Bruk og vern av sjø og vassdrag med tilhørende strandsone

(PBL § 12-5)

 Deponiområde i sjø (6900) Vertikalnivå 4

 RpGrense

 RpFormålGrense

 Kommunegrense



DETALJREGULERING FOR  
DEPONIOMRÅDET VED SVALESKJÆR

FREDRIKSTAD KOMMUNE Plan Id 01061064  
HVALER KOMMUNE Plan Id 0111 128

SAKSBEHANDLING	DATO	SIGN
MELDING OM PLANARBEID:	14.05.12	JPL
1. GANGSBEHANDLING I KYSTVERKET		GSO
OFFENTLIG ETTERSYN:	24.06-27.08.13	GSO
2. GANGSBEHANDLING FREDRIKSTAD: PS 52/14	27.08.14	
2. GANGSBEHANDLING UFS HVALER: PS 66/14	20.08.14	
VEDTATT I FREDRIKSTAD BYSTYRET: PS 75/14	11.09.14	
VEDTATT I HVALER KOMM.STYRET: PS 59/14	04.09.14	

REVISJONER	DATO	SIGN
A REVIDERT	04.10.13	MTG
B Rev. ihht møte med komm. 16/10-13	13.12.13	MTG
C Rev. ihht møte med komm. 9/1-14	13.01.14	MTG

PLAN ID	01061064/0111 128
OPPDAGSNR.	523797
OPPDAGSLEDER ASPLAN VIAK	J P Laugen
DIGITAL FREMSTILLING	M T Grigson
KONTROLLERT AV	KPR

DATO 25.04.2013  
MÅLESTOKK 1:5000/A2  
Geodetisk grunnlag: Euref89  
Høydegrunnlag: NN54  
Sjøkart: Null  
Kartprojeksjon: UTM sone 32

OPPDAGSGIVER

Kystverket sørøst



KYSTVERKET

UTARBEIDET AV



KYSTVEIEN 14  
TELEFON 417 99 417  
E-POST: arendal@asplanviak.no  
postboks 701 Sjøa, 4808 Arendal

910 209 205