

DETALJREGULERINGSPLAN FOR UTBETRING OG OMLEGGING AV FARLEDER I HERØY-ULSTEIN TIL ÅLESUND – DJUPEFLUDA, GISKE KOMMUNE

Varsel om igangsetting av detaljreguleringsplan i Giske kommune

1. Samandrag

Kystverket skal regulere fleire områder i sjøen på Sunnmøre for at farleia langs Norskekysten kan bli sikrere, kan trafikkerast av større båtar, og kan trafikkerast med ein høgare frekvens. Konkret vil planarbeidet leggje til rette for omlegging av farleia og utdjuing av grunner langs leia. Utbetring av farleia vil også omfatte nye sjømerke, men det er ikkje ein del av planarbeidet. Tiltaka er ein del av nasjonal transportplan.

Sidan det vil vere ulike planar i ulike kommunar, vil planarbeidet bli varsla kommunevis slik det er vanleg. I dette varselet vil vi vise både heile strekninga som skal regulerast og korleis den er delt inn i ulike planar i kommunane det gjeld. I Giske kommune vil det regulerast ein plan for Djupefluda i sjøen sør-aust for Godøya.

2. Oppstartsvarsel

På vegne av Kystverket og i medhald av plan- og bygningslova (PBL) §§ 12-1 og 12-8, varslast det om oppstart av arbeid med detaljreguleringsplan for utbetring av farleier i Giske kommune.

Dette brevet vert sendt ut til aktuelle myndigheiter og organisasjonar. I tillegg sendast det ut til grunneigarar med avstand i underkant av 500 meter frå tiltaksområda som ligg i sjøen. Kystverket er forslagsstillar og Multiconsult er plankonsulent. Oppstart er annonsert i avisa Øy-Blikk i veke 39.

Informasjon om planarbeidet vert også å finne på kystverket.no, multiconsult.no, giske.kommune.no med m.a. referat frå oppstartsmøte med kommunen og planinitiativ, jf. PBL. § 12-8.

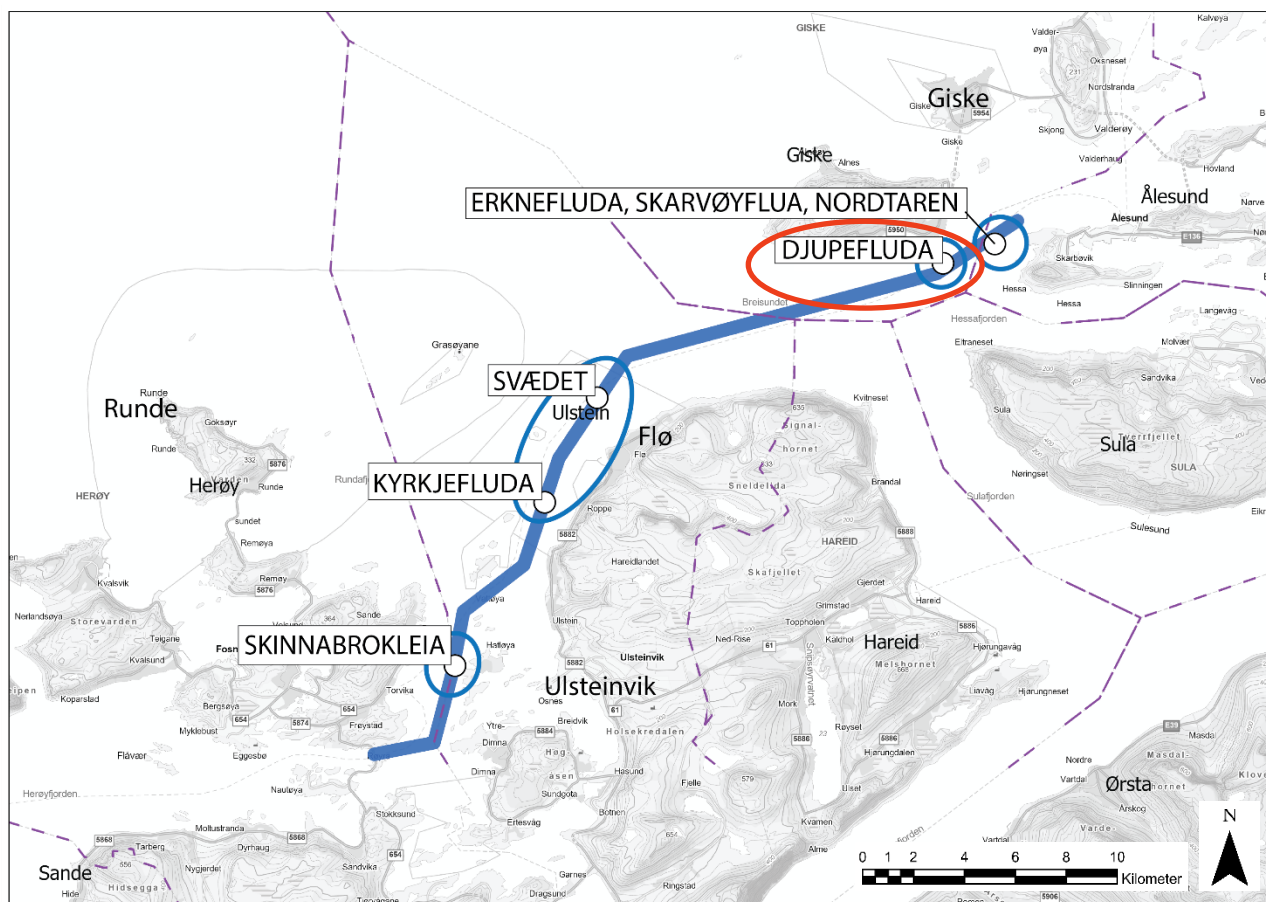
3. Føremål med planarbeidet

Planarbeidet skal leggje til rette for at farleia forbi Djupefluda kan utdjuast. Det er forventat at transport på sjøen vil auke i åra som kjem, og planane langs farleia vil sikre framkommelegheit, god frekvens, og trygg ferdsel.

4. Lokalisering av planområda

Kystverket skal utbetre farleia på Sunnmøre frå Herøy til Ålesund. Dette varslingsbrevet gjeld ein reguleringsplan ved Djupefluda sør for Godøya, sør-aust for Høgsteinneset, i Giske kommune. Planavgrensinga er vist lenger nede i brevet.

Varsel om planoppstart



Figur 1. Planområda si lokalisering langs farleia er vist med svart sirkel. Dette varslingsbrevet gjeld område innanfor raud sirkel.

5. Planprosess

Med bakgrunn i planinitiativ og oppstartsmøte med Giske kommune er det gjort politisk vedtak for oppstart av reguleringsplan. Teknisk utval i Giske kommune støttar at det vert starta opp detaljregulering for det aktuelle området og at Kystverket får overført planmyndet til kommunen fram til slutthandsaming av planen i samsvar med Pbl. § 3-7, jf. Vedtaksbrev Giske kommune 10.09.2021. Dette inneberer at Kystverket, i samråd med planmyndigheita, kan fremje forslag til arealplan og vedta å legge planane ut til offentlig ettersyn.

Tilgjengeleg informasjon om områda vil danne grunnlag for utarbeidinga av planen. Reguleringsplanen blir utarbeidd i samsvar med plan- og bygningslova, og er samansett av juridisk plankart og planføresegner, samt ein planomtale som skildrar føremålet med planen og korleis den påverkar miljø og samfunn. Planane vil også innehalde ei risiko- og sårbarheitsanalyse, og eventuelle ytterlegare utgreiingar ved behov.

6. Vidare framdrift

Planen varslast no og vil bli utarbeidd denne hausten og våren 2022. Etter grundig utarbeiding vil planforslaget bli lagt ut til offentlig ettersyn. Vi antek at dette skjer nærare sommaren 2022. Innspel og merknadar frå offentlig ettersyn vil deretter bli innarbeidd i planforslaget og planen sendast til politisk stadfesting i kommunane. Når planen er vedteken, vil det bli søkt om godkjenning til å mudre. Mudring i sjø krev eigen søknad i samsvar med forureiningforskrifta kap. 22. Når desse godkjenningane er klare kan arbeid med tiltaka starte. Dette forventast å skje i 2024.

Varsel om planoppstart

7. Skildring av gjennomføring av tiltak

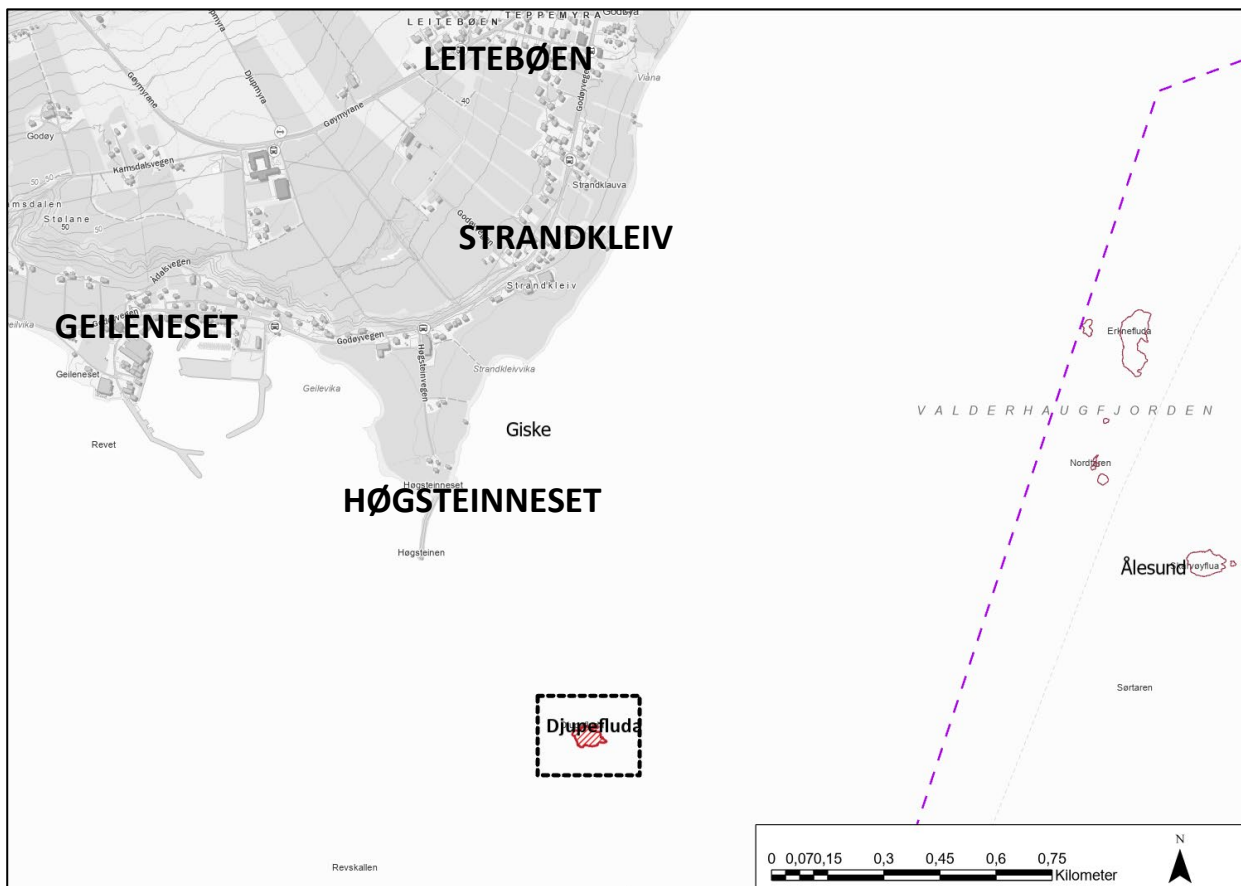
For å gjennomføre utdjupeingar nyttar ein mudringsfartøy som vist på bilete nedanfor. Ved utdjupeing av lausmasser nyttast grabbmudring (mekanisk muring) på split lekter. Ved utdjupeing i berg brukast det sprenging og opphenting ved grabb. Sprengingsarbeid må følgje NS 8141-2001 og sprengingsplan må planleggjast i detalj for å unngå skade på dyreliv og omgjevnader. Massane frå utbetringa er planlagt lagt i deponi på land eller i sjøen.



Figur 2. Mudringsfartøy med grabbe og split lekter. Foto: Ole Bjørn Molnes, Gjerdsvika 3 april 2019

8. Planområdet

Djupefluda ligg ca. 700 m sør-aust for Høgsteinneset på Godøya. Det er registrert to grunnar ved Djupefluda. Begge grunnene skal utdjupeast til omlag -16,8 m.



Figur 3. Kartet viser planavgrensing for Djupefluda med svart stipla linje og grunnar med raud skravering.

Varsel om planoppstart

9. Ikkje sjødeponi for Djupefluda

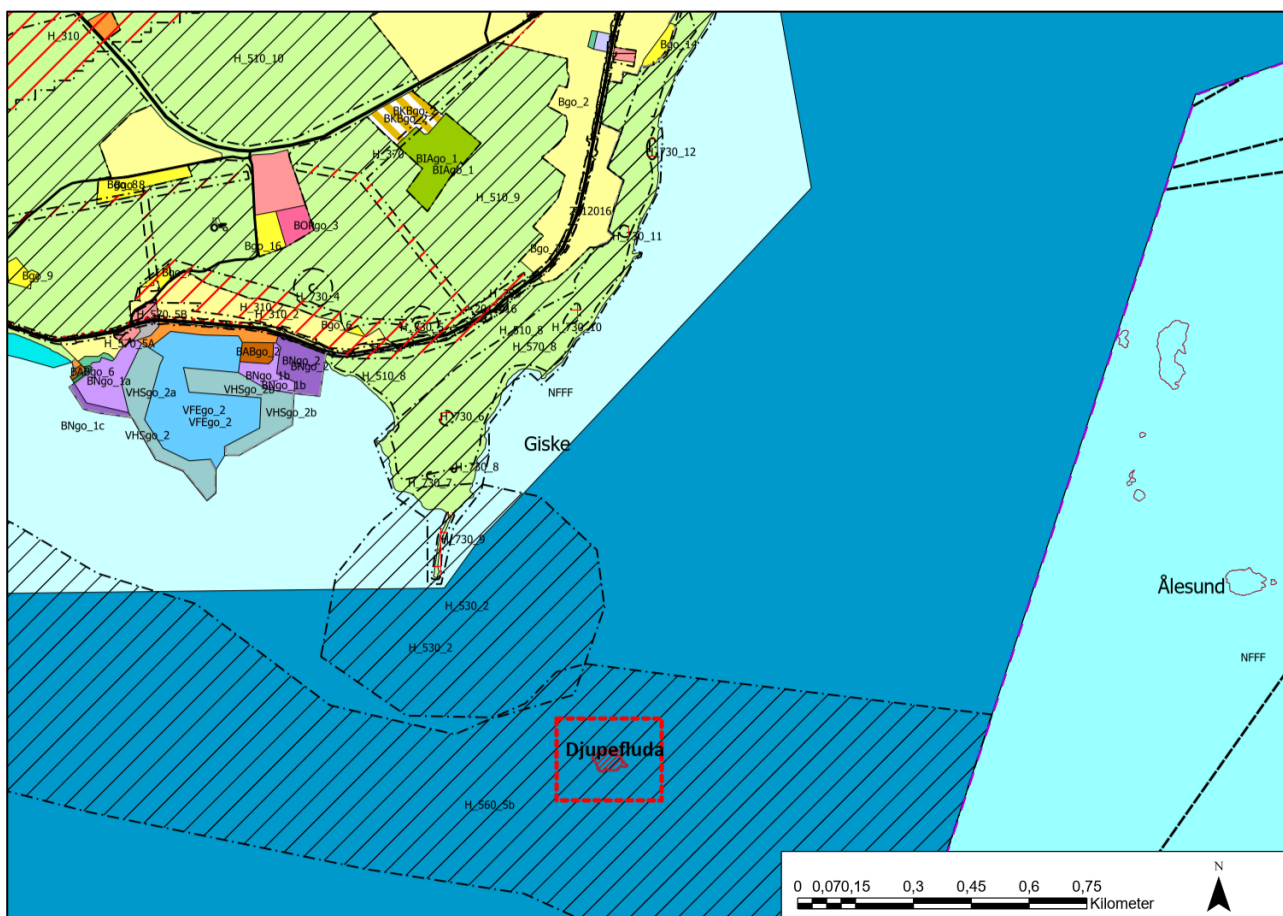
I samband med innleiande arbeid for reguleringsplanar frå Herøy-Ulstein til Ålesund er det gjort vurderingar av lokalisering av sjødeponi for å handtere massane som skal fjernast frå utdjuplingsområda langs farleia. Denne vurderinga er samanfatta i eit eige notat som er vedlegg til planinitiativet, og vil vere tilgjengeleg frå nettsider nemnd i punkt 2 i brevet. For Djupefluda vil det ikkje regulerast eige deponi for massane som skal fjernast, men det vil leggest til rette for at massar ved Djupefluda kan deponerast i sjødeponi innanfor andre planområde. Det vert ikkje fastsett kvar massane frå Djupefluda skal deponerast i planen for Djupefluda.

10. Sentrale tema i planarbeidet

Ved mudring- og sprengingsarbeid må det takast omsyn til stadleg skipstrafikk og signal/merking av leia. Installasjonar og/eller område som er sensitive for sprengingsrystingar og ev. trykkbølger som forplantar seg gjennom vatnet må også takast omsyn til. Eksempel på slike områder er gyteområde og oppdrettsanlegg. Til sist vil omsynet til natur og dyreliv i sjøen vere viktig i planarbeidet.

11. Forholdet til andre planar

Gjeldande overordna plan i Giske kommune er «Kommuneplanen sin arealdel for Giske kommune 2018-2030». Ikrafttredelsesdato 26.02.2018. Djupefluda vil ligge innanfor arealformål «Farlei». Planen vil ligge i omsynssone H560_5b «Omsynssone for bevaring av naturmiljø for viktige marine naturtypar på sjøoverflata; H560_1 (korallrev) og H560_5a – d». Planområdet er også nær omsynssone H_530_2 «Hovudomsyn friluftsliv»



Figur 4. Kartutsnitt av Kommuneplanens arealdel for Giske kommune med planavgrensing Djupefluda i raud stipla linje.

Varsel om planoppstart

12. Krav om konsekvensutgreiing

Føremålet med konsekvensutgreiingar er å sikre at omsynet til miljø og samfunn blir tatt i betraktning under førebuinga av planar og tiltak. Forslagsstillaren skal vurdere om tiltaket fell inn under forskrifta, og skal koste utgreiingane, jamfør plan- og bygningsloven § 4 og forskrift om konsekvensutredning §§ 6 og 8, jamfør også §10.

Etter vår vurdering, er tiltaka ikkje KU pliktig etter § 6. Farleia eksisterer i dag og det vil ikkje leggjast til rette for annan bruk enn i dag.

Når det gjeld § 8 skal konsekvensutgreiing vurderast for sjødeponi om massane som skal deponerast er over 50 000 kubikkmeter. Det er ikkje tilfellet for denne plansaka. Vår vurdering er dermed at forskrift om konsekvensutredning ikkje kjem til nytte.

Tiltaka knytt til utdjuping er utgreidd for grunnforhold, marin teknikk, naturmangfald og miljøgeologi. Dette er samanfatta av Multiconsult i fleire rapportar. Areal for sjødeponi er ikkje utgreidd. Om det blir aktuelt med sjødeponi bør desse areala utgreiast for dei same forholda som utdjupingstiltaka. Dette kan gjerast greie for i ulike fagrapportar som følgjer reguleringsplanen

Det føreslegne planområdet er i bruk til taretråling, og tilpassing til dette bør inngå som ein del av grunnlaget for reguleringsplanen.

13. Medverknad

Planen vert med dette kunngjort igangsett og dei som ønskjer kan komme med innspel til planarbeidet, sjå nærare info om dette nedst i brevet. Dokument knytt til varslinga av oppstart av planarbeid, mellom anna referat frå oppstartsmøte og planinitiativ frå forslagsstillar jf. PBL 12-8, vil vere tilgjengeleg frå Kystverket og Giske kommune si heimesider. Etter at frist for innspel er gått ut, utarbeidar Multiconsult forslag til reguleringsplan på vegne av Kystverket.

I arbeidet med planen vil vi ha samtalar med ulike mynde ved behov.

Når reguleringsplanen er utarbeidd vil den leggast ut til offentleg ettersyn. Aktuelle myndigheiter, og andre det vedkjem, får varsel om dette og kan kome med merknader innan ein frist. Offentleg ettersyn blir kunngjort i lokale aviser, og på kommunen si nettside. Vi antek at planen vil bli lagt ut våren/sommaren 2022.

Det vil haldast eit digitalt ope informasjonsmøte i samband med planarbeidet den 20. oktober kl. 18-20 i nettlesar/Teams app. Link til møtet vil bli annonsert på kommunen si heimeside. Link til møtet finnast også frå QR-koden i dette brevet. Sjå nedanfor.



Link til møte:

<https://tinyurl.com/OpelInformasjonsmote>

Varsel om planoppstart

14. Merknader til oppstartmelding

Innspel til planarbeidet kan sendast skriftleg til e-post sevrin.gjerde@multiconsult.no eller Multiconsult v/ Sevrin Gjerde, Pb. 6230 Torgarden, 7486 Trondheim.

Frist for innspel er 29.10.21

Spørsmål til reguleringsplanarbeidet kan rettes til Multiconsult v/Sevrin Gjerde på e-post sevrin.gjerde@multiconsult.no eller på tlf. 906 38 390.

Med vennleg helsing

Multiconsult

A handwritten signature in blue ink, appearing to read 'Sevrin Gjerde', is written over a light blue rectangular background.

Sevrin Gjerde

Varsel om planoppstart

Adresseliste

Myndighet/Organisasjon	E-post/Adresse
Statsforvaltaren i Møre og Romsdal	sfmrpost@statsforvalteren.no
Møre og Romsdal Fylkeskommune	post@mrfylke.no
Statens vegvesen, Region Vest	firmapost-vest.vegvesen.no
Noregs vassdrags- og energidirektorat NVE – region Vest	rv@nve.no
Naturvernforbundet Møre og Romsdal	moreogromsdal@naturvernforbundet.no
Stiftelsen Bergens Sjøfartsmuseum	marinarkeologi@sjofartsmuseum.no
Fiskeridirektoratet, region Møre og Romsdal	postmottak@fiskeridir.no
Direktoratet for mineralforvaltning	mail@dirmin.no
Søre Sunnmøre fiskarlag	stigen@tussa.com
Giske kommune v/hamnevesenet	postmottak@ulstein.kommune.no
Herøy kommune v/hamnemynde	postmottak@heroy.kommune.no
Statkraft Energi AS	post@statkraft.com
Hurtigruta	firmapost@hurtigruten.com
Giske småbåtforeining	giskesbf@giskesbf.no
SABIMA	sabima@sabima.no
Giske fiskarlag	giskefiskarlag@live.no
Møre Nett AS	norleif.nordal@morenett.no
Telenor	kabelnett@telenor.com
Norsk ornitologisk foreining	nof@birdlife.no
Sunnmøre friluftsråd	post@friluftsradet.no
Ålesundsregionens havnevesen	post@alesund.havn.no
Løvøll Marie Therese	HØGSTEINVEGEN 35, 6055 GODØYA